





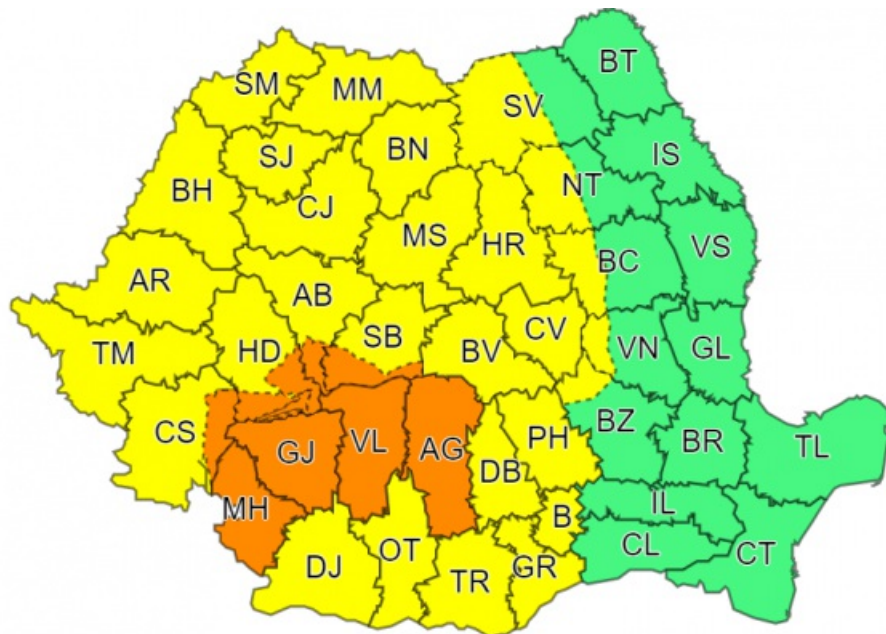
MINISTERUL MEDIULUI,  
APELOR ȘI PĂDURILOR

ADMINISTRAȚIA NAȚIONALĂ DE METEOROLOGIE



## ADMINISTRAȚIA NAȚIONALĂ DE METEOROLOGIE

Ziua/Luna/Anul/Ora: 21.08.2022 10:00	Număr Mesaj: 102
Către: Președinția României, Secretariatul General al Guvernului României, Departamentul pentru Situații de Urgență, Inspectoratul General pentru Situații de Urgență, Ministerul Mediului, Apelor și Pădurilor, Ministerul Afacerilor Interne, Ministerul Transporturilor și Infrastructurii, Ministerul Apărării Naționale, Ministerul Agriculturii și Dezvoltării Rurale, C.N.A.I.R, Administrația Națională "Apele Române", S.N.C.F.R , mass-media	
Fenomenele Vizate: conform textelor;	
Interval de Valabilitate: 21.08.2022 Ora 10:00 - 22.08.2022 Ora 22:00	
Zone Afectate: conform textelor și hărții;	
<b>ACTUALIZARE AVERTIZARE METEOROLOGICĂ</b>	
 <b>COD GALBEN</b>	
<b>Interval de valabilitate: 21 august, ora 10:00 – 22 august, ora 22:00</b> <b>Fenomene vizate: instabilitate atmosferică temporar accentuată, ploi însemnate cantitativ</b> <b>Zone afectate: conform textului și hărții</b>	
<p>În intervalul menționat vor fi perioade cu instabilitate atmosferică accentuată în Banat, Oltenia, Crișana, Maramureș, Transilvania, la munte și local în Muntenia. Vor fi averse torențiale, descărcări electrice, intensificări ale vântului și pe alocuri vijelii și grindină. În intervale scurte de timp sau prin acumulare cantitățile de apă vor depăși 25...40 l/mp și pe arii restrânse 50...70 l/mp.</p> <p><i>Notă: Gradul de instabilitate atmosferică se va menține accentuat până la mijlocul săptămânii viitoare. În regiunile sud-estice disconfortul termic va fi în continuare ridicat, iar în după-amiaza zilei de 21 august indicele temperatură-umezeală ITU va depăși local pragul critic de 80 de unități.</i></p>	
 <b>COD PORTOCALIU</b>	
<b>Interval de valabilitate: 21 august, ora 10:00 – 22 august, ora 22:00</b> <b>Fenomene vizate: ploi abundente</b> <b>Zone afectate: conform textului și hărții</b>	
<p>În vestul Carpaților Meridionali, în nordul Olteniei și nord-vestul Munteniei vor fi perioade cu averse torențiale. În intervale scurte de timp, dar mai ales prin acumulare, se vor înregistra cantități de apă de 40...50 l/mp și pe arii restrânse de peste 70...90 l/mp.</p>	



În funcție de evoluția și intensitatea fenomenelor meteorologice, Administrația Națională de Meteorologie va actualiza prezentul mesaj.

Secția emitentă: Centrul Național de Prognoză  
Meteorologică București

Aprobat,  
Director Meteorologie Operațională  
Dr. Gabriela Băncilă

**ROSU:** Fenomene meteorologice prognozate (vânt puternic, ploi abundente, descărcări electrice, grindină, ninsori abundente, viscol, temperaturi extreme, polei, ceață) vor fi periculoase, cu un grad de intensitate foarte mare și cu efecte dezastruoase.

**PORTOCALIU:** Fenomenele meteorologice prognozate (vânt puternic, ploi abundente, descărcări electrice, grindină, ninsori abundente, viscol, temperaturi extreme, polei, ceață) vor fi periculoase, cu un grad de intensitate mare.

**GALBEN:** Fenomenele meteorologice prognozate (vânt puternic, ploi abundente, descărcări electrice, grindină, ninsori abundente, viscol, temperaturi extreme, polei, ceață) vor fi temporar periculoase pentru anumite activități, dar altfel sunt obișnuite pentru perioada respectivă sau zona specificată.

**VERDE:** Nu sunt prognozate fenomene meteorologice periculoase.

Informările meteorologice se emit în cazul în care fenomenele meteorologice prognozate au potențial de a deveni temporar periculoase pentru anumite activități, dar altfel sunt obișnuite pentru perioada respectivă.