



MINISTERUL MEDIULUI,
APELOR ȘI PĂDURILOR

ADMINISTRAȚIA NAȚIONALĂ DE METEOROLOGIE



METEO

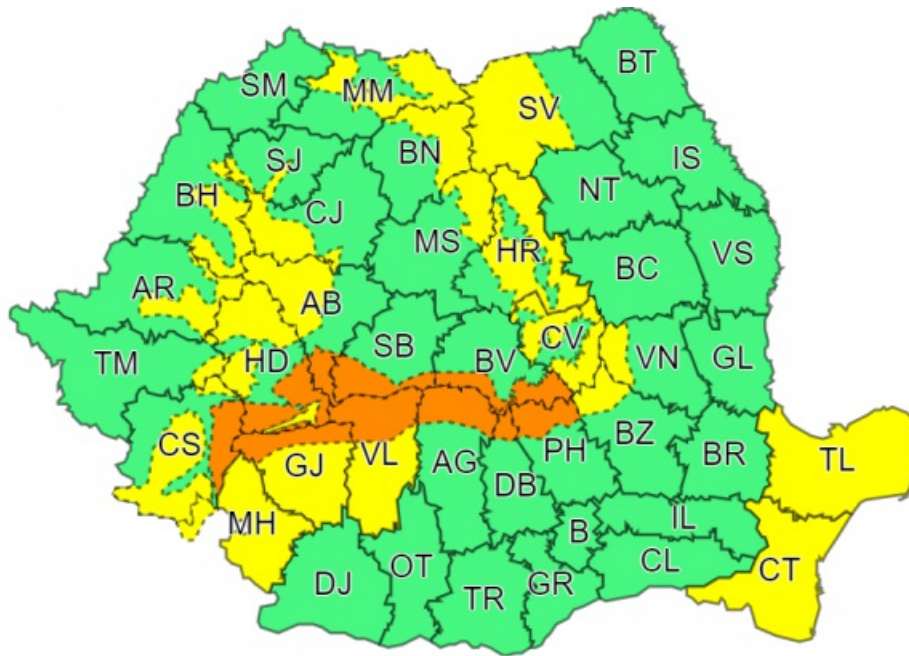


ROMANIA



ADMINISTRAȚIA NAȚIONALĂ DE METEOROLOGIE

Ziua/Luna/Anul/Ora: 19.01.2023 14:00	Număr Mesaj: 8
Către: Președinția României, Secretariatul General al Guvernului României, Departamentul pentru Situații de Urgență, Inspectoratul General pentru Situații de Urgență, Ministerul Mediului, Apelor și Pădurilor, Ministerul Afacerilor Interne, Ministerul Transporturilor și Infrastructurii, Ministerul Apărării Naționale, Ministerul Agriculturii și Dezvoltării Rurale, C.N.A.I.R, Administrația Națională "Apele Române", S.N.C.F.R, mass-media	
Fenomenele Vizate: conform textelor;	
Interval de Valabilitate: 19.01.2023 Ora 14:00 - 21.01.2023 Ora 02:00	
Zone Afectate: conform textelor și hărții;	
AVERTIZARE METEOROLOGICĂ  COD GALBEN Interval de valabilitate: 19 ianuarie, ora 14 – 21 ianuarie, ora 02 Fenomene vizate: cantități importante de precipitații, intensificări ale vântului Zone afectate: conform textului <p>În intervalul menționat, în zona montană și local în nordul Olteniei se vor acumula cantități de precipitații în general de 25...40 l/mp. Pe parcursul zilei de joi (19 ianuarie) va ploua și doar la altitudini de peste 1700 m se vor semnala precipitații mixte, iar începând de vineri dimineață (20 ianuarie), treptat vor predomina ninsorile în cea mai mare parte a zonei montane și se va depune strat de zăpadă.</p> <p>Local și temporar, vântul va continua să prezinte intensificări în Dobrogea, cu viteze în general de 55...65 km/h, iar în zona montană înaltă rafalele vor depăși 70...90 km/h viscolind și spulberând zăpadă.</p> <p>Notă: Precipitații mixte (ploaie, lapoviță, iar pe arii mai restrânse și ninsoare) se vor semnala pe parcursul zilei de vineri (20 ianuarie) și în zonele joase de relief din vest, nord-vest și centru, iar intensificări ale vântului vor fi pentru perioade mai scurte de timp și în restul țării.</p>	
 COD PORTOCALIU Interval de valabilitate: 19 ianuarie, ora 14 – 20 ianuarie, ora 20 Fenomene vizate: precipitații abundente, viscol puternic la altitudini de peste 1700 m Zone afectate: Carpații Meridionali <p>În Carpații Meridionali vor fi precipitații abundente, iar prin acumulare se vor înregistra cantități de peste 50...70 l/mp. La început vor predomina ploile, iar pe parcursul zilei de vineri (20 ianuarie), în general la altitudini de peste 1200 m, va ninge și local se va depune strat consistent de zăpadă.</p> <p>În zona înaltă (la peste 1700 m) vor fi intervale în care va fi viscol puternic (rafale de peste 100...110 km/h) și vizibilitate redusă.</p>	



În funcție de evoluția și intensitatea fenomenelor meteorologice, Administrația Națională de Meteorologie va actualiza prezentul mesaj.

Secția emitentă: Centrul Național de Prognoză
Meteorologică București

Aprobat,
Director Meteorologie Operațională
Dr. Gabriela Băncilă

ROSU: Fenomene meteorologice prognozate (vânt puternic, ploi abundente, descărcări electrice, grindină, ninsori abundente, viscol, temperaturi extreme, polei, ceață) vor fi periculoase, cu un grad de intensitate foarte mare și cu efecte dezastruoase.

PORTOCALIU: Fenomenele meteorologice prognozate (vânt puternic, ploi abundente, descărcări electrice, grindină, ninsori abundente, viscol, temperaturi extreme, polei, ceață) vor fi periculoase, cu un grad de intensitate mare.

GALBEN: Fenomenele meteorologice prognozate (vânt puternic, ploi abundente, descărcări electrice, grindină, ninsori abundente, viscol, temperaturi extreme, polei, ceață) vor fi temporar periculoase pentru anumite activități, dar altfel sunt obișnuite pentru perioada respectivă sau zona specificată.

VERDE: Nu sunt prognozate fenomene meteorologice periculoase.

Informările meteorologice se emit în cazul în care fenomenele meteorologice prognozate au potențial de a deveni temporar periculoase pentru anumite activități, dar altfel sunt obișnuite pentru perioada respectivă.