







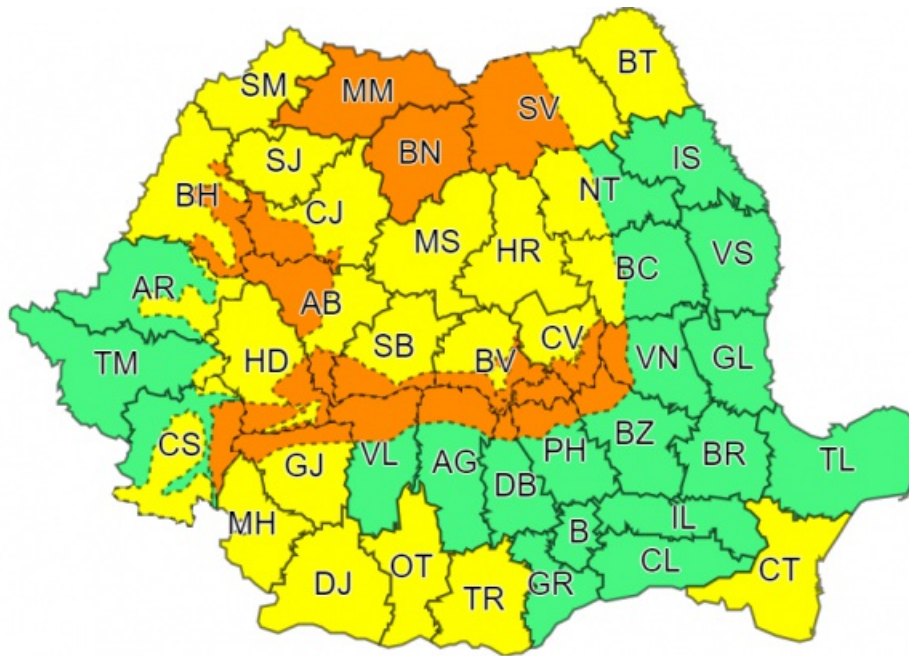
MINISTERUL MEDIULUI,
APELOR ȘI PĂDURILOR

ADMINISTRAȚIA NAȚIONALĂ DE METEOROLOGIE



ADMINISTRAȚIA NAȚIONALĂ DE METEOROLOGIE

Ziua/Luna/Anul/Ora: 17.02.2023 11:00	Număr Mesaj: 21
Către: Președinția României, Secretariatul General al Guvernului României, Departamentul pentru Situații de Urgență, Inspectoratul General pentru Situații de Urgență, Ministerul Mediului, Apelor și Pădurilor, Ministerul Afacerilor Interne, Ministerul Transporturilor și Infrastructurii, Ministerul Apărării Naționale, Ministerul Agriculturii și Dezvoltării Rurale, C.N.A.I.R, Administrația Națională "Apele Române", S.N.C.F.R, mass-media	
Fenomenele Vizate: conform textelor;	
Interval de Valabilitate: 17.02.2023 Ora 20:00 - 20.02.2023 Ora 10:00	
Zone Afectate: conform textelor și hărții;	
AVERTIZARE METEOROLOGICĂ	
 COD GALBEN	
Interval de valabilitate: 17 februarie, ora 20 – 20 februarie, ora 10	
Fenomene vizate: intensificări ale vântului și viscol	
Zone afectate: la munte, la peste 1700 m altitudine	
La munte, la altitudini mai mari de 1700 m, vor fi perioade în care vântul va avea intensificări susținute cu rafale de peste 70...100 km/h, va fi viscol și vizibilitate scăzută.	
 COD PORTOCALIU	
Interval de valabilitate: 18 februarie, ora 08 – 19 februarie, ora 20	
Fenomene vizate: intensificări ale vântului și viscol puternic	
Zone afectate: la altitudini mai mari de 1700 m în Munții Apuseni, Carpații Meridionali și de Curbură	
În intervalul menționat, la altitudini mai mari de 1700 m în Munții Apuseni, Carpații Meridionali și de Curbură vântul va sufla tare, cu rafale de peste 100...120 km/h și va fi viscol puternic.	
 COD GALBEN	
Interval de valabilitate: 18 februarie, ora 08 – 19 februarie, ora 20	
Fenomene vizate: intensificări ale vântului	
Zone afectate: conform textului	
În intervalul menționat, în nord-vestul, nordul, centrul și local în sudul și în extremitatea de sud-est a țării, temporar vor fi intensificări ale vântului, cu rafale de peste 55...65 km/h și izolat 70 km/h.	
 COD PORTOCALIU	
Interval de valabilitate: 17 februarie, ora 20 – 19 februarie, ora 20	
Fenomene vizate și zone afectate: conform textului și hărții	
În intervalul menționat în zona de munte a județelor Maramureș, Bistrița Năsăud, și Suceava, la altitudini de peste 1700 m, temporar va ninge viscolit, se va depune strat consistent de zăpadă, iar vizibilitatea va fi redusă.	
La altitudini sub 1700 m, temporar va ploua, prin acumulare cantitățile de apă vor depăși 40...50 l/mp și izolat 60...70 l/mp, favorizând topirea stratului de zăpadă.	
Notă: în nordul, nord-vestul și centrul țării vor fi precipitații moderate cantitativ și pe alocuri se vor acumula peste 25...35 l/mp.	



În funcție de evoluția și intensitatea fenomenelor meteorologice, Administrația Națională de Meteorologie va actualiza prezentul mesaj.

Secția emitentă: Centrul Național de Prognoză
Meteorologică București

Aprobat,
Director Meteorologie Operațională
Dr. Gabriela Băncilă

ROSU: Fenomene meteorologice prognozate (vânt puternic, ploi abundente, descărcări electrice, grindină, ninsori abundente, viscol, temperaturi extreme, polei, ceață) vor fi periculoase, cu un grad de intensitate foarte mare și cu efecte dezastruoase.

PORTOCALIU: Fenomenele meteorologice prognozate (vânt puternic, ploi abundente, descărcări electrice, grindină, ninsori abundente, viscol, temperaturi extreme, polei, ceață) vor fi periculoase, cu un grad de intensitate mare.

GALBEN: Fenomenele meteorologice prognozate (vânt puternic, ploi abundente, descărcări electrice, grindină, ninsori abundente, viscol, temperaturi extreme, polei, ceață) vor fi temporar periculoase pentru anumite activități, dar altfel sunt obișnuite pentru perioada respectivă sau zona specificată.

VERDE: Nu sunt prognozate fenomene meteorologice periculoase.

Informările meteorologice se emit în cazul în care fenomenele meteorologice prognozate au potențial de a deveni temporar periculoase pentru anumite activități, dar altfel sunt obișnuite pentru perioada respectivă.