




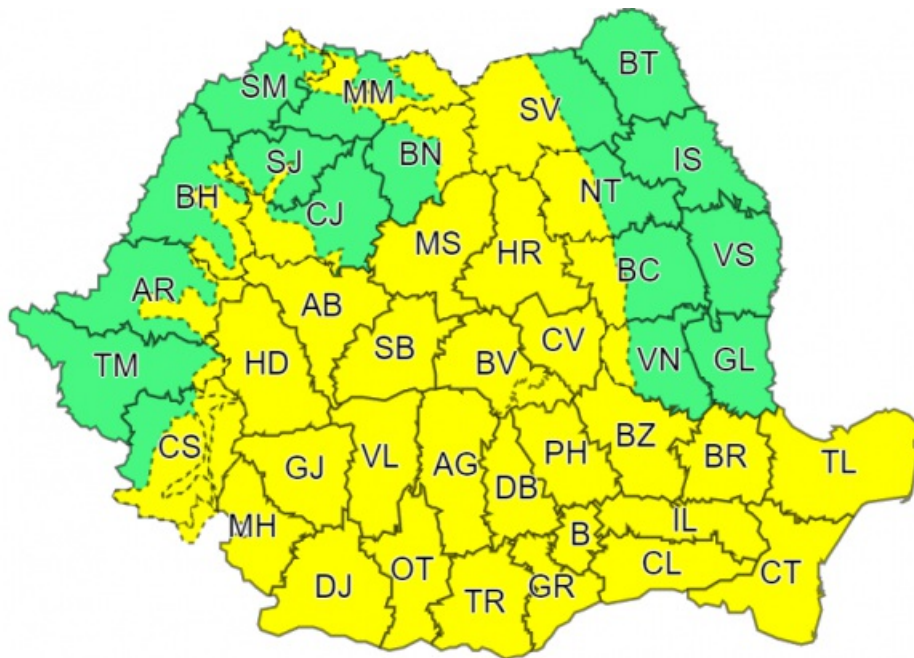
MINISTERUL MEDIULUI,
APELOR ȘI PĂDURILOR

ADMINISTRAȚIA NAȚIONALĂ DE METEOROLOGIE



ADMINISTRAȚIA NAȚIONALĂ DE METEOROLOGIE

Ziua/Luna/Anul/Ora: 11.11.2023 10:00	Număr Mesaj: 141
Către: Președinția României, Secretariatul General al Guvernului României, Departamentul pentru Situații de Urgență, Inspectoratul General pentru Situații de Urgență, Ministerul Mediului, Apelor și Pădurilor, Ministerul Afacerilor Interne, Ministerul Transporturilor și Infrastructurii, Ministerul Apărării Naționale, Ministerul Agriculturii și Dezvoltării Rurale, C.N.A.I.R, Administrația Națională "Apele Române", S.N.C.F.R , mass-media	
Fenomenele Vizate: conform textelor;	
Interval de Valabilitate: 11.11.2023 Ora 17:00 - 12.11.2023 Ora 18:00	
Zone Afectate: conform textelor și hărților;	
MESAJ 1	
ATENȚIONARE METEOROLOGICĂ	
 COD GALBEN	
Interval de valabilitate: 11 noiembrie, ora 17 – 12 noiembrie, ora 08	
Fenomene vizate și zone afectate: intensificări ale vântului, predominant ninsori la munte la peste 1400 m, temporar viscol la peste 1700 m	
<p>Vântul va avea intensificări în Oltenia, Muntenia, Dobrogea, cea mai mare parte a Transilvaniei, cu viteze de 55...65 km/h și izolat peste 70 km/h. În zona montană vor fi precipitații mixte, iar la peste 1400 m vor predomina ninsorile, local însemnate cantitativ (20...30 l/mp) și se va depune strat de zăpadă mai consistent în Carpații Orientali. La munte vor fi rafale de 60...80 km, iar la altitudini mai mari de 1700 m, peste 90...100 km/h și vor fi perioade cu viscol și vizibilitate scăzută.</p>	
<p>Notă: Unele intensificări ale vântului cu viteze de 45...55 km/h vor fi și în restul teritoriului. În dimineața zilei de duminică în zonele joase din estul Transilvaniei și Maramureș, trecător vor fi precipitații mixte.</p>	



MESAJ 2

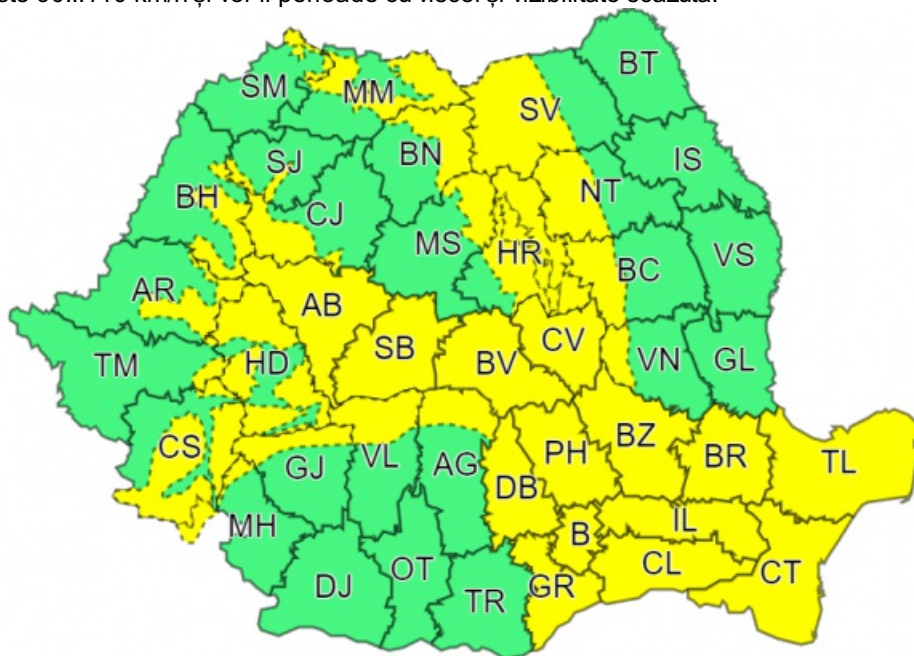
ATENȚIONARE METEOROLOGICĂ

COD GALBEN


Interval de valabilitate: 12 noiembrie, ora 08 – 12 noiembrie, ora 18


Fenomene vizate și zone afectate: intensificări ale vântului, ninsori în Carpații Orientali, temporar viscol la peste 1700 m


Vântul va avea intensificări în Dobrogea, în cea mai mare parte a Munteniei și în sudul Transilvaniei, cu viteze de 55...65 km/h și izolat peste 70 km/h. În zona Carpaților Orientali va ninge moderat cantitativ (10...15 l/mp) și va continua să se depună strat de zăpadă. La munte vor fi rafale de 60...80 km, iar la altitudini mai mari de 1700 m, peste 90...110 km/h și vor fi perioade cu viscol și vizibilitate scăzută.



În funcție de evoluția și intensitatea fenomenelor meteorologice, Administrația Națională de Meteorologie va actualiza prezentul mesaj.

 **ROSU:** Fenomene meteorologice prognozate (vânt puternic, ploi abundente, descărcări electrice, grindină, ninsori abundente, viscol, temperaturi extreme, polei, ceață) vor fi periculoase, cu un grad de intensitate foarte mare și cu efecte dezastruoase.

 **PORTOCALIU:** Fenomenele meteorologice prognozate (vânt puternic, ploi abundente, descărcări electrice, grindină, ninsori abundente, viscol, temperaturi extreme, polei, ceață) vor fi periculoase, cu un grad de intensitate mare.

 **GALBEN:** Fenomenele meteorologice prognozate (vânt puternic, ploi abundente, descărcări electrice, grindină, ninsori abundente, viscol, temperaturi extreme, polei, ceață) vor fi temporar periculoase pentru anumite activități, dar altfel sunt obișnuite pentru perioada respectivă sau zona specificată.

 **VERDE:** Nu sunt prognozate fenomene meteorologice periculoase.

Informările meteorologice se emit în cazul în care fenomenele meteorologice prognozate au potențial de a deveni temporar periculoase pentru anumite activități, dar altfel sunt obișnuite pentru perioada respectivă.