


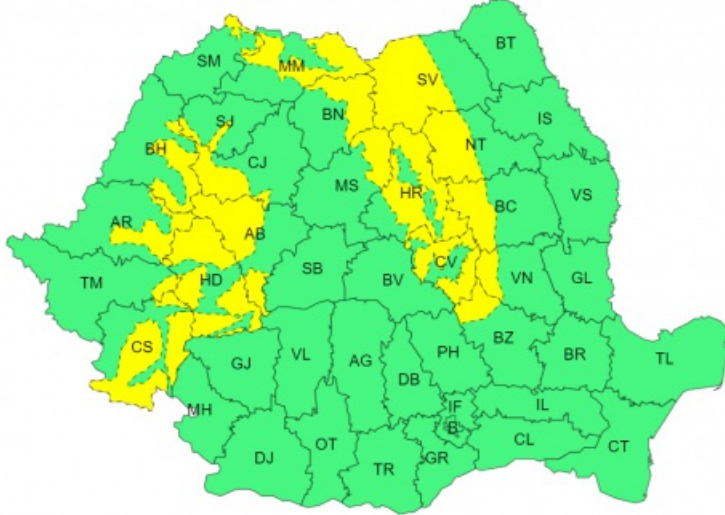


MINISTERUL MEDIULUI,
APELOR ȘI PĂDURILOR

ADMINISTRAȚIA NAȚIONALĂ DE METEOROLOGIE



ADMINISTRAȚIA NAȚIONALĂ DE METEOROLOGIE


Ziua/Luna/Anul/Ora: 03.01.2024 10:00	Număr Mesaj: 1
Către: Președinția României, Secretariatul General al Guvernului României, Departamentul pentru Situații de Urgență, Inspectoratul General pentru Situații de Urgență, Ministerul Mediului, Apelor și Pădurilor, Ministerul Afacerilor Interne, Ministerul Transporturilor și Infrastructurii, Ministerul Apărării Naționale, Ministerul Agriculturii și Dezvoltării Rurale, C.N.A.I.R, Administrația Națională "Apele Române", S.N.C.F.R, mass-media	
Fenomenele Vizate: conform textului;	
Interval de Valabilitate: 03.01.2024 Ora 10:00 - 05.01.2024 Ora 10:00	
Zone Afectate: conform textului și hărții;	
ATENȚIONARE METEOROLOGICĂ  COD GALBEN	
Interval de valabilitate: 3 ianuarie, ora 10 – 5 ianuarie, ora 10	
Fenomene vizate și zone afectate: intensificări ale vântului în Carpații Orientali și Occidentali, precum și în vestul Carpaților Meridionali, ninsori viscolite la altitudini de peste 1700 m.	
În intervalul menționat, în Carpații Orientali și Occidentali, precum și în vestul Carpaților Meridionali, vântul va avea intensificări, cu viteze de 60...80 km/h, iar pe creste (în general la altitudini de peste 1700 m), rafalele vor depăși 90...100 km/h și va fi viscol.	
Notă: Intensificări ale vântului, cu viteze de 45...55 km/h, se vor semnala local și în restul teritoriului.	
Interval de valabilitate: 3 ianuarie, ora 10 – 4 ianuarie, ora 22	
Fenomene vizate și zone afectate: precipitații moderate cantitativ în Carpații Occidentali, vestul Carpaților Meridionali și în nordul Carpaților Orientali (județele Satu Mare, Maramureș, Bistrița-Năsăud și Mureș)	
În intervalul menționat, în Carpații Occidentali, vestul Carpaților Meridionali și în nordul Carpaților Orientali (județele Satu Mare, Maramureș, Bistrița-Năsăud și Mureș), temporar vor fi precipitații moderate cantitativ predominant sub formă de ploaie, iar la altitudini de peste 1700 m și sub formă de lapoviță și ninsoare, cu depunere de strat nou de zăpadă. Se vor acumula cantități de apă de 25...30 l/mp și izolat de peste 40 l/mp.	
	


În funcție de evoluția și intensitatea fenomenelor meteorologice, Administrația Națională de Meteorologie va


actualiza prezentul mesaj.

Secția emitentă: Centrul Național de Prognoză
Meteorologică București

Aprobat,
Director Prognoză Meteorologică
Dr. Florinela Georgescu

 ROSU: Fenomene meteorologice prognozate (vânt puternic, ploi abundente, descărcări electrice, grindină, ninsori abundente, viscol, temperaturi extreme, polei, ceață) vor fi periculoase, cu un grad de intensitate foarte mare și cu efecte dezastruoase.

 PORTOCALIU: Fenomenele meteorologice prognozate (vânt puternic, ploi abundente, descărcări electrice, grindină, ninsori abundente, viscol, temperaturi extreme, polei, ceață) vor fi periculoase, cu un grad de intensitate mare.

 GALBEN: Fenomenele meteorologice prognozate (vânt puternic, ploi abundente, descărcări electrice, grindină, ninsori abundente, viscol, temperaturi extreme, polei, ceață) vor fi temporar periculoase pentru anumite activități, dar altfel sunt obișnuite pentru perioada respectivă sau zona specificată.

 VERDE: Nu sunt prognozate fenomene meteorologice periculoase.

Informările meteorologice se emit în cazul în care fenomenele meteorologice prognozate au potențial de a deveni temporar periculoase pentru anumite activități, dar altfel sunt obișnuite pentru perioada respectivă.