





MINISTERUL MEDIULUI,  
APELOR ȘI PĂDURILOR

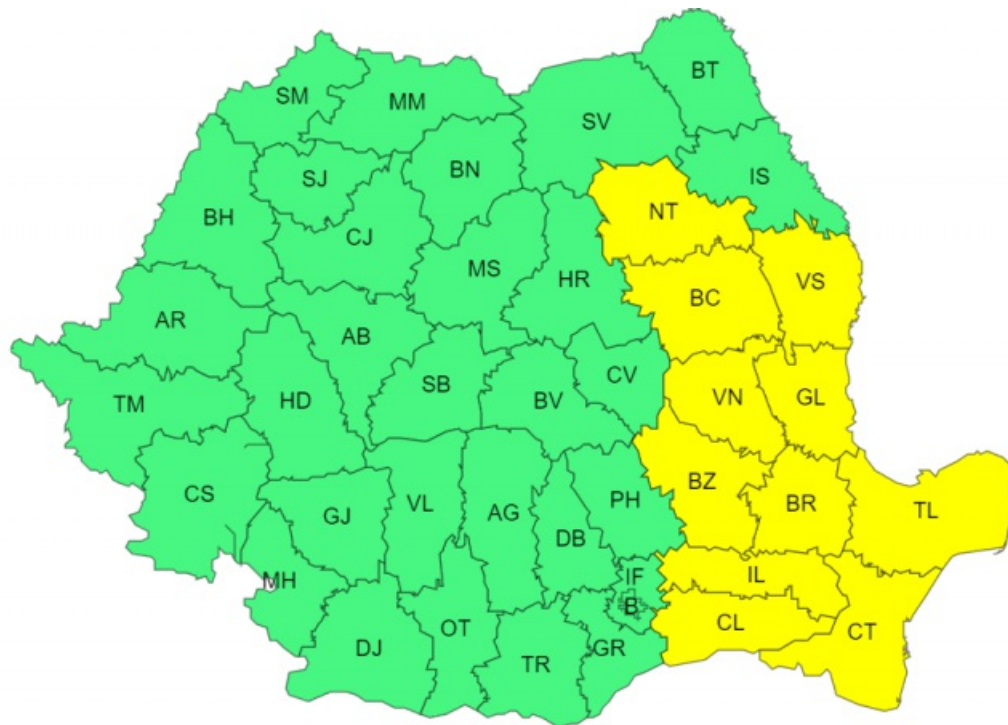


ADMINISTRAȚIA NAȚIONALĂ  
DE METEOROLOGIE



## ADMINISTRAȚIA NAȚIONALĂ DE METEOROLOGIE

Ziua/Luna/Anul/Ora: 19.09.2024 10:00	Număr Mesaj: 131
Către: Președinția României, Secretariatul General al Guvernului României, Departamentul pentru Situații de Urgență, Inspectoratul General pentru Situații de Urgență, Ministerul Mediului, Apelor și Pădurilor, Ministerul Afacerilor Interne, Ministerul Transporturilor și Infrastructurii, Ministerul Apărării Naționale, Ministerul Agriculturii și Dezvoltării Rurale, C.N.A.I.R, Administrația Națională "Apele Române", S.N.C.F.R , mass-media	
Fenomenele Vizate: conform textelor;	
Interval de Valabilitate: 19.09.2024 Ora 10:00 - 20.09.2024 Ora 18:00	
Zone Afectate: conform textelor și hărților;	
<b>MESAJ 1/2</b>	
<b>ATENȚIONARE METEOROLOGICĂ</b>	
 <b>COD GALBEN</b>	
<b>Interval de valabilitate: 19 septembrie, ora 10 – 19 septembrie, ora 21</b>	
<b>Fenomene vizate: averse însemnate cantitativ</b>	
<b>Zone afectate: județele Neamț, Bacău, Vaslui, Galați, Vrancea, Tulcea și Constanța</b>	
În intervalul menționat, în județele Neamț, Bacău, Vaslui, Galați, Vrancea, Tulcea și Constanța vor fi perioade cu averse. În intervale scurte de timp sau prin acumulare cantitățile de apă vor fi de 15...20 l/mp și izolat de peste 25 l/mp.	
 <b>COD GALBEN</b>	
<b>Interval de valabilitate: 19 septembrie, ora 10 – 19 septembrie, ora 21</b>	
<b>Fenomene vizate: intensificări ale vântului</b>	
<b>Zone afectate: județele Galați, Vrancea, Buzău, Brăila, Ialomița, Călărași, Constanța și Tulcea</b>	
În intervalul menționat, în județele Galați, Vrancea, Buzău, Brăila, Ialomița, Călărași, Constanța și Tulcea, temporar vântul va prezenta intensificări cu viteze în general de 50...60 km/h.	



MESAJ 2/2

### ATENȚIONARE METEOROLOGICĂ

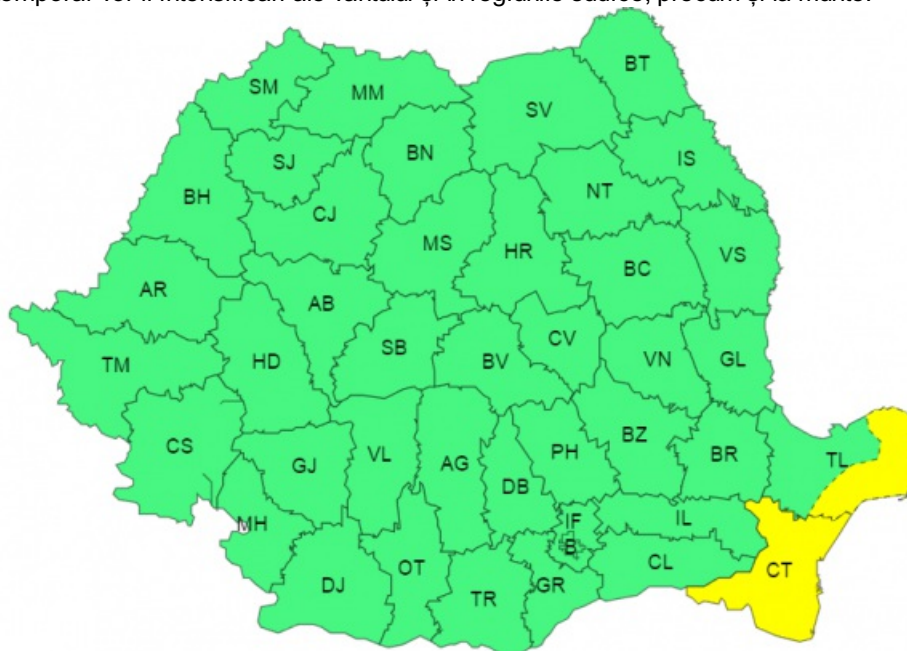
 COD GALBEN

**Interval de valabilitate: 19 septembrie, ora 21 – 20 septembrie, ora 18**


**Fenomene și zone vizate: intensificări ale vântului pe litoral și averse însemnate cantitativ local în județul Constanța**


În intervalul menționat, pe litoral vântul va continua să prezinte intensificări, cu viteze de 50...55 km/h și temporar 60...65 km/h. Local în județul Constanța, în prima parte a nopții vor fi averse, iar în intervale scurte de timp sau prin acumulare cantitățile de apă vor fi în general de 20...30 l/mp.


Notă: Local și temporar vor fi intensificări ale vântului și în regiunile sudice, precum și la munte.



În funcție de evoluția și intensitatea fenomenelor meteorologice, Administrația Națională de Meteorologie va actualiza prezentul mesaj.

 ROSU: Fenomene meteorologice prognozate (vânt puternic, ploi abundente, descărcări electrice, grindină, ninsori abundente, viscol, temperaturi extreme, polei, ceață) vor fi periculoase, cu un grad de intensitate foarte mare și cu efecte dezastruoase.

 PORTOCALIU: Fenomenele meteorologice prognozate (vânt puternic, ploi abundente, descărcări electrice, grindină, ninsori abundente, viscol, temperaturi extreme, polei, ceață) vor fi periculoase, cu un grad de intensitate mare.

 GALBEN: Fenomenele meteorologice prognozate (vânt puternic, ploi abundente, descărcări electrice, grindină, ninsori abundente, viscol, temperaturi extreme, polei, ceață) vor fi temporar periculoase pentru anumite activități, dar altfel sunt obișnuite pentru perioada respectivă sau zona specificată.

 VERDE: Nu sunt prognozate fenomene meteorologice periculoase.

Informările meteorologice se emit în cazul în care fenomenele meteorologice prognozate au potențial de a deveni temporar periculoase pentru anumite activități, dar altfel sunt obișnuite pentru perioada respectivă.