



MINISTERUL MEDIULUI,
APELOR ȘI PĂDURILOR



ADMINISTRAȚIA NAȚIONALĂ
DE METEOROLOGIE



| | |
|--|-----------------|
| Ziua/Luna/Anul/Ora: 07.04.2026 10:00 | Număr Mesaj: 48 |
| Către: Președinția României, Secretariatul General al Guvernului României, Departamentul pentru Situații de Urgență, Inspectoratul General pentru Situații de Urgență, Ministerul Mediului, Apelor și Pădurilor, Ministerul Afacerilor Interne, Ministerul Transporturilor și Infrastructurii, Ministerul Apărării Naționale, M.A.D.R., C.N.A.I.R., Administrația Națională "Apele Române", S.N.C.F.R., mass-media | |
| Fenomenele Vizate: conform textelor; | |
| Interval de Valabilitate: 07.04.2026 Ora 10:00 - 10.04.2026 Ora 10:00 | |
| Zone Afectate: conform textelor și hărților; | |

MESAJ 1 /4

INFORMARE METEOROLOGICĂ

Interval de valabilitate: 07 aprilie, ora 10:00 - 10 aprilie, ora 10:00

Fenomene vizate: intensificări ale vântului, vreme rece, precipitații mixte; la munte ninsoare, strat de zăpadă și viscol

Zone afectate: conform textului

Temporar vor fi intensificări ale vântului în cea mai mare parte a țării, cu viteze, în general de 45...60 km/h, iar la munte vor fi rafale de peste 80...90 km/h.

Începând din această noapte (7/8 aprilie) îndeosebi în centrul, estul și sud-estul țării vor fi precipitații mixte, iar la munte va ninge și îndeosebi la altitudini mari în Carpații Meridionali și Orientali se va depune strat nou de zăpadă (local de 10...15 cm) și va fi viscol. Până la sfârșitul intervalului, local se vor acumula cantități de apă de 10...20 l/mp.

Vremea va intra într-un proces de răcire, astfel că până la sfârșitul săptămânii va fi rece pentru această perioadă. Izolat se va forma brumă.

MESAJ 2 /4

ATENȚIONARE METEOROLOGICĂ



COD GALBEN

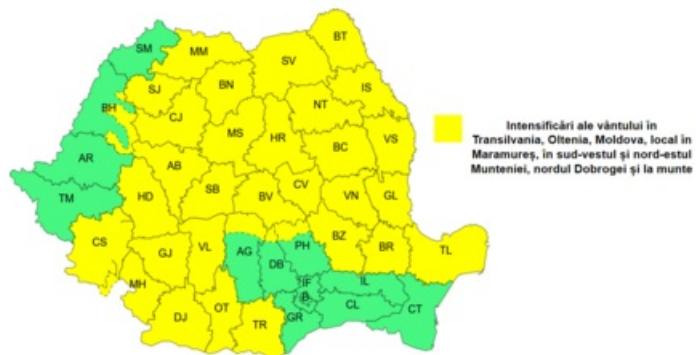
Interval de valabilitate: 07 aprilie, ora 10:00 – 07 aprilie, ora 21:00

Fenomene vizate: intensificări ale vântului

Zone afectate: Transilvania, Oltenia, cea mai mare parte a Moldovei și a Maramureșului, sud-vestul și nord-estul Munteniei și în nordul Dobrogei și la munte

În intervalul menționat, în Transilvania, Oltenia, Moldova, local în Maramureș, în sud-vestul și nord-estul Munteniei și în nordul Dobrogei, vor fi intensificări ale vântului cu viteze de 50...70 km/h. La munte, rafalele vor fi de 70...90 km/h, iar la altitudini de peste 1700 m de 100...120 km/h.

INTENSIFICĂRI ALE VÂNTULUI



MESAJ 3/4

AVERTIZARE METEOROLOGICĂ

COD GALBEN

Interval de valabilitate: 07 aprilie, ora 21:00 – 08 aprilie, ora 10:00
Fenomene vizate: intensificări ale vântului, ninsori viscolite la munte
Zone afectate: conform textului și hărții

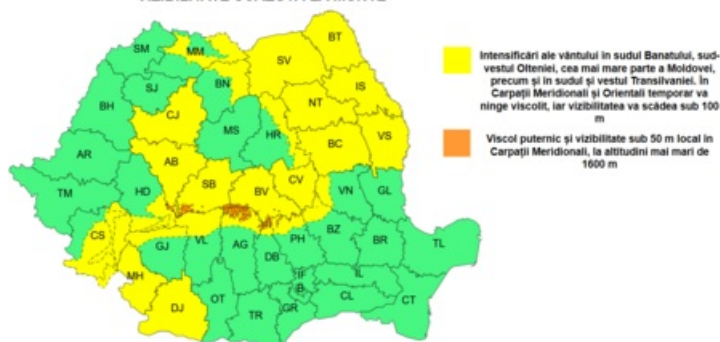
În intervalul menționat, în sudul Banatului, sud-vestul Olteniei, cea mai mare parte a Moldovei precum și în sudul și vestul Transilvaniei vântul va avea intensificări cu viteze de 50...70 km/h. În Carpații Meridionali și Orientali vor fi rafale de 70...90 km/h, temporar va ninge viscolit, iar vizibilitatea va scădea sub 100 m.

COD PORTOCALIU

Interval de valabilitate: 07 aprilie, ora 21:00 – 08 aprilie, ora 10:00
Fenomen vizate: viscol puternic și vizibilitate sub 50 m
Zone avertizate: local în Carpații Meridionali, la altitudini mai mari de 1600 m

Local în Carpații Meridionali, la altitudini mai mari de 1600 m, va fi viscol puternic, cu rafale de 110...130 km/h, iar vizibilitatea va scădea sub 50 m.

INTENSIFICĂRI ALE VÂNTULUI, NINSORI VISCOLITE ȘI VIZIBILITATE SCĂZUTĂ LA MUNTE



MESAJ 4/4

AVERTIZARE METEOROLOGICĂ

COD GALBEN

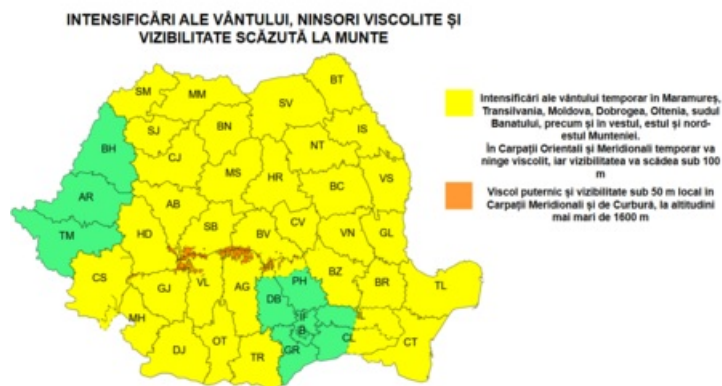
Interval de valabilitate: 08 aprilie, ora 10:00 – 08 aprilie, ora 21:00
Fenomene vizate: intensificări ale vântului, ninsori viscolite la munte
Zone afectate: conform textului și hărții

În intervalul menționat în Maramureș, Transilvania, Moldova, Dobrogea, Oltenia, sudul Banatului, precum și în vestul, estul și nord-estul Munteniei temporar vor fi intensificări ale vântului cu viteze de 50...70 km/h. În Carpații Orientali și Meridionali vor fi rafale de 70...90 km/h, temporar va ninge viscolit, iar vizibilitatea va scădea sub 100 m.

COD PORTOCALIU

Interval de valabilitate: 08 aprilie, ora 10:00 – 08 aprilie, ora 21:00
Fenomen vizate: viscol puternic și vizibilitate sub 50 m
Zone avertizate: local Carpații Meridionali și de Curbură, la altitudini mai mari de 1600 m

Local în Carpații Meridionali și de Curbură, la altitudini mai mari de 1600 m, va fi viscol puternic, cu rafale de 110...130 km/h, iar vizibilitatea va scădea sub 50 m.



În funcție de evoluția și intensitatea fenomenelor meteorologice, Administrația Națională de Meteorologie va actualiza prezentul mesaj inclusiv prin avertizări pentru fenomene severe imediate (nowcasting).


Secția emitentă: Centrul Național de Prognoze
Meteorologice București

Aprobat,
Director Prognoză Meteorologică
Dr. Florinela Georgescu

ROSU: Fenomene meteorologice prognozate (vânt puternic, ploi abundente, descărcări electrice, grindină, ninsori abundente, viscol, temperaturi extreme, polei, ceață) vor fi periculoase, cu un grad de intensitate foarte mare și cu efecte dezastruoase.

PORTOCALIU: Fenomenele meteorologice prognozate (vânt puternic, ploi abundente, descărcări electrice, grindină, ninsori abundente, viscol, temperaturi extreme, polei, ceață) vor fi periculoase, cu un grad de intensitate mare.

GALBEN: Fenomenele meteorologice prognozate (vânt puternic, ploi abundente, descărcări electrice, grindină, ninsori abundente, viscol, temperaturi extreme, polei, ceață) vor fi temporar periculoase pentru anumite activități, dar altfel sunt obișnuite pentru perioada respectivă sau zona specificată.

 VERDE: Nu sunt prognozate fenomene meteorologice periculoase.

Informările meteorologice se emit în cazul în care fenomenele meteorologice prognozate au potențial de a deveni temporar periculoase pentru anumite activități, dar altfel sunt obișnuite pentru perioada respectivă.