



MINISTERUL MEDIULUI,
APELOR ȘI PĂDURILOR



ADMINISTRAȚIA NAȚIONALĂ
DE METEOROLOGIE



Ziua/Luna/Anul/Ora: 05.06.2026 10:00	Număr Mesaj: 77
Către: Președinția României, Secretariatul General al Guvernului României, Departamentul pentru Situații de Urgență, Inspectoratul General pentru Situații de Urgență, Ministerul Mediului, Apelor și Pădurilor, Ministerul Afacerilor Interne, Ministerul Transporturilor și Infrastructurii, Ministerul Apărării Naționale, M.A.D.R., C.N.A.I.R., Administrația Națională "Apele Române", S.N.C.F.R., mass-media	
Fenomenele Vizate: conform textelor;	
Interval de Valabilitate: 05.06.2026 Ora 12:00 - 06.06.2026 Ora 23:00	
Zone Afectate: conform textelor și hărților;	

MESAJ 1/2

ATENȚIONARE METEOROLOGICĂ

 COD GALBEN

Interval de valabilitate: 5 iunie, ora 12 – 5 iunie, ora 23

Fenomene vizate: instabilitate atmosferică, averse însemnate cantitativ

Zone afectate: Munții Apuseni, jumătatea de nord a Carpaților Orientali, sud-estul Munteniei și sud-vestul Dobrogei

În zona Munților Apuseni, în jumătatea de nord a Carpaților Orientali, precum și în sud-estul Munteniei și sud-vestul Dobrogei vor fi perioade cu instabilitate atmosferică ce se va manifesta prin averse torențiale, descărcări electrice, intensificări ale vântului, izolat vijelii (viteze de 50...70 km/h) și căderi de grindină de mici dimensiuni. În intervale scurte de timp (1...3 ore) sau prin acumulare vor fi cantități de apă de 15...25 l/mp și izolat de peste 30...40 l/mp.

Notă: După-amiaza manifestări de instabilitate atmosferică vor fi pe arii restrânse în centrul și sud-estul țării. În cursul nopții de vineri spre sâmbătă vor mai fi averse local în Transilvania și zona Carpaților Orientali.

INSTABILITATE ATMOSFERICĂ ȘI AVERSE ÎNSEMNATE CANTITATIV



MESAJ 2/2

ATENȚIONARE METEOROLOGICĂ

COD GALBEN

Interval de valabilitate: 6 iunie, ora 12 – 6 iunie, ora 23

Fenomene vizate: instabilitate atmosferică, averse însemnate cantitativ

Zone afectate: Moldova, cea mai mare parte a Transilvaniei, a Munteniei și a zonei de munte, local în Maramureș, în sudul Olteniei și în nord-vestul Dobrogei

În Moldova, cea mai mare parte a Transilvaniei, a Munteniei și a zonei de munte, local în Maramureș, în sudul Olteniei și în nord-vestul Dobrogei vor fi perioade cu instabilitate atmosferică ce se va manifesta prin averse torențiale, descărcări electrice, intensificări ale vântului, pe alocuri vijelii (viteze de 50...70 km/h) și căderi de grindină de mici și medii dimensiuni. În intervale scurte de timp (1...3 ore) sau prin acumulare vor fi cantități de apă de 15...25 l/mp și izolat de peste 30...40 l/mp.

Notă: manifestări de instabilitate atmosferică vor mai fi local în cursul nopții de sâmbătă spre duminică în estul și sud-estul țării, iar duminică mai ales în jumătatea de est a teritoriului.


INSTABILITATE ATMOSFERICĂ ȘI AVERSE ÎNSEMNATE CANTITATIV





În funcție de evoluția și intensitatea fenomenelor meteorologice, Administrația Națională de Meteorologie va actualiza prezentul mesaj inclusiv prin avertizări pentru fenomene severe imediate (nowcasting).


Secția emitentă: Centrul Național de Prognoze
Meteorologice București

Aprobat,
Director Prognoză Meteorologică
Dr. Florinela Georgescu

 **ROSU:** Fenomene meteorologice prognozate (vânt puternic, ploi abundente, descărcări electrice, grindină, ninsori abundente, viscol, temperaturi extreme, polei, ceață) vor fi periculoase, cu un grad de intensitate foarte mare și cu efecte dezastruoase.

 **PORTOCALIU:** Fenomenele meteorologice prognozate (vânt puternic, ploi abundente, descărcări electrice, grindină, ninsori abundente, viscol, temperaturi extreme, polei, ceață) vor fi periculoase, cu un grad de intensitate mare.

 **GALBEN:** Fenomenele meteorologice prognozate (vânt puternic, ploi abundente, descărcări electrice, grindină, ninsori abundente, viscol, temperaturi extreme, polei, ceață) vor fi temporar periculoase pentru anumite activități, dar altfel sunt obișnuite pentru perioada respectivă sau zona specificată.

 **VERDE:** Nu sunt prognozate fenomene meteorologice periculoase.

Informările meteorologice se emit în cazul în care fenomenele meteorologice prognozate au potențial de a deveni temporar periculoase pentru anumite activități, dar altfel sunt obișnuite pentru perioada respectivă.