



MINISTERUL MEDIULUI,
APELOR ȘI PĂDURILOR



ADMINISTRAȚIA NAȚIONALĂ
DE METEOROLOGIE



Ziua/Luna/Anul/Ora: 03.07.2026 10:00	Număr Mesaj: 100
Către: Președinția României, Secretariatul General al Guvernului României, Departamentul pentru Situații de Urgență, Inspectoratul General pentru Situații de Urgență, Ministerul Mediului, Apelor și Pădurilor, Ministerul Afacerilor Interne, Ministerul Transporturilor și Infrastructurii, Ministerul Apărării Naționale, M.A.D.R, C.N.A.I.R, Administrația Națională "Apele Române", S.N.C.F.R , mass-media	
Fenomenele Vizate: conform textelor;	
Interval de Valabilitate: 03.07.2026 Ora 10:00 - 04.07.2026 Ora 23:00	
Zone Afectate: conform textelor și hărților;	

MESAJ 1/3

AVERTIZARE METEOROLOGICĂ

 COD GALBEN

Interval de valabilitate: 3 iulie, ora 10 – 3 iulie, ora 17

Fenomene vizate: instabilitate atmosferică, averse torențiale însemnate cantitativ, intensificări ale vântului, vijelii, grindină de mici și posibil medii dimensiuni

Zone afectate: cea mai mare parte a Transilvaniei și Olteniei, Maramureș, vestul, centrul și nordul Munteniei și zona Carpaților Orientali și Meridionali

În cea mai mare parte a Transilvaniei și Olteniei, Maramureș, vestul, centrul și nordul Munteniei și zona Carpaților Orientali și Meridionali vor fi perioade cu instabilitate atmosferică ce se va manifesta prin averse torențiale, intensificări ale vântului și vijelii (viteze la rafală de 50...70 km/h și izolat de peste 80 km/h), frecvente descărcări electrice și căderi de grindină de mici și posibil medii dimensiuni (1...3 cm). În intervale scurte de timp (1...3 ore) sau prin acumulare cantitățile de apă vor fi de 15...25 l/mp și pe arii restrânse vor depăși 30...40 l/mp.

 COD PORTOCALIU

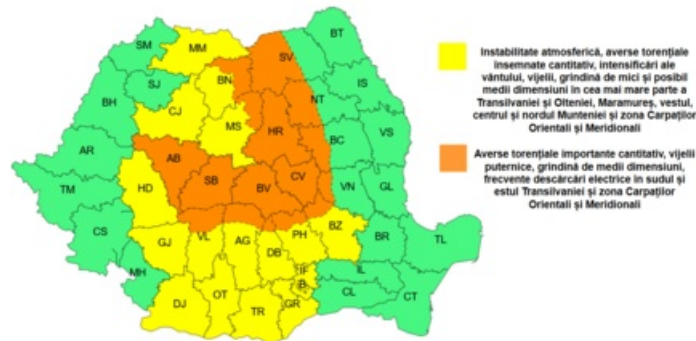
Interval de valabilitate: 3 iulie, ora 12 – 3 iulie, ora 17

Fenomene vizate: averse torențiale importante cantitativ, vijelii puternice, grindină de medii dimensiuni, frecvente descărcări electrice

Zone avertizate: sudul și estul Transilvaniei și zona Carpaților Orientali și Meridionali

În sudul și estul Transilvaniei și în zona Carpaților Orientali și Meridionali vor fi perioade cu instabilitate atmosferică accentuată ce se va manifesta prin averse torențiale, vijelii puternice cu rafale de 70...90 km/h, grindină de medii dimensiuni (1...3 cm) și frecvente descărcări electrice. În intervale scurte de timp (1...3 ore) sau prin acumulare cantitățile de apă vor fi de 25...40 l/mp și pe arii restrânse de peste 50...60 l/mp.

**INSTABILITATE ATMOSFERICĂ, AVERSE TOREŢIALE ÎNSEMNATE
CANTITATIV, INTENSIFICĂRI ALE VÂNTULUI, VIJELII, GRINDINĂ**



MESAJ 2/3

AVERTIZARE METEOROLOGICĂ

COD GALBEN

Interval de valabilitate: 3 iulie, ora 17 – 4 iulie, ora 08

Fenomene vizate: instabilitate atmosferică, averse torențiale însemnate cantitativ, intensificări ale vântului, vijelii, grindină de mici și posibil medii dimensiuni

Zone afectate: sudul și estul Transilvaniei, Muntenia, Dobrogea și cea mai mare parte a Moldovei

În sudul și estul Transilvaniei, Muntenia, Dobrogea și în cea mai mare parte a Moldovei vor fi perioade cu instabilitate atmosferică ce se va manifesta prin averse torențiale, intensificări ale vântului și vijelii (viteze la rafală de 50...70 km/h), frecvente descărcări electrice și căderi de grindină de mici și posibil medii dimensiuni (1...3 cm). În intervale scurte de timp (1...3 ore) sau prin acumulare cantitățile de apă vor fi de 15...20 l/mp și pe arii restrânse vor depăși 30 l/mp.

COD PORTOCALIU

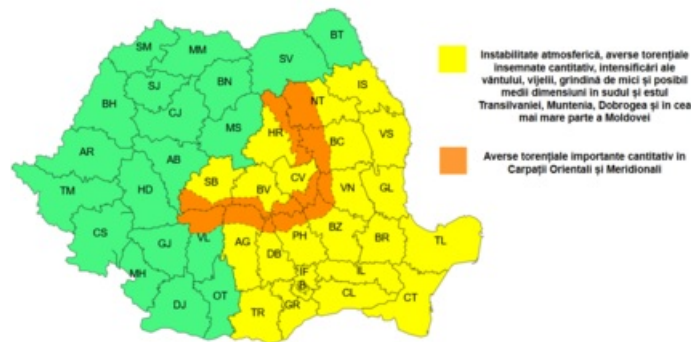
Interval de valabilitate: 3 iulie, ora 17 – 3 iulie, ora 22

Fenomene vizate: averse torențiale importante cantitativ

Zone avertizate: Carpații Orientali și Meridionali

În Carpații Orientali și Meridionali vor fi averse torențiale, iar în intervale scurte de timp (1...3 ore) sau prin acumulare cantitățile de apă vor fi de 25...40 l/mp și izolat de peste 50 l/mp.

INSTABILITATE ATMOSFERICĂ, AVERSE TORENȚIALE ÎNSEMNATE CANTITATIV, INTENSIFICĂRI ALE VÂNTULUI, VIJELII, GRINDINĂ



MESAJ 3/3

ATENȚIONARE METEOROLOGICĂ

COD GALBEN

Interval de valabilitate: 4 iulie, ora 08 – 4 iulie, ora 23

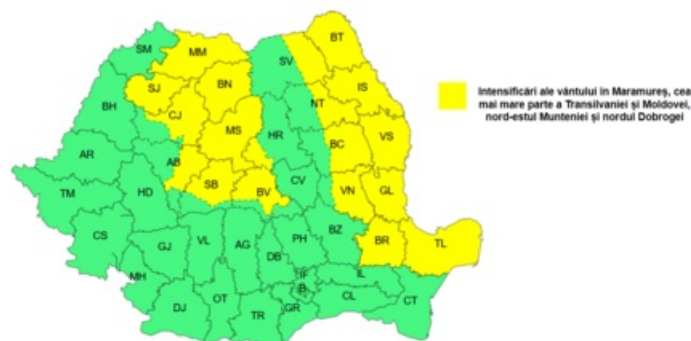
Fenomene vizate: intensificări ale vântului

Zone afectate: Maramureș, cea mai mare parte a Transilvaniei și Moldovei, nord-estul Munteniei și nordul Dobrogei

În intervalul menționat, în Maramureș, cea mai mare parte a Transilvaniei și Moldovei, nord-estul Munteniei și nordul Dobrogei vor fi intensificări ale vântului cu viteze de 50...70 km/h.

Notă: manifestări de instabilitate atmosferică vor fi pe parcursul zilei de sâmbătă (4 iulie) local în Muntenia.


INTENSIFICĂRI ALE VÂNTULUI





În funcție de evoluția și intensitatea fenomenelor meteorologice, Administrația Națională de Meteorologie va actualiza prezentul mesaj inclusiv prin avertizări pentru fenomene severe imediate (nowcasting).


Secția emitentă: Centrul Național de Prognoze
Meteorologice București

Aprobat,
Director Prognoză Meteorologică
Dr. Florinela Georgescu

 ROSU: Fenomene meteorologice prognozate (vânt puternic, ploi abundente, descărcări electrice, grindină, ninsori abundente, viscol, temperaturi extreme, polei, ceață) vor fi periculoase, cu un grad de intensitate foarte mare și cu efecte dezastruoase.

 PORTOCALIU: Fenomenele meteorologice prognozate (vânt puternic, ploi abundente, descărcări electrice, grindină, ninsori abundente, viscol, temperaturi extreme, polei, ceață) vor fi periculoase, cu un grad de intensitate mare.

 GALBEN: Fenomenele meteorologice prognozate (vânt puternic, ploi abundente, descărcări electrice, grindină, ninsori abundente, viscol, temperaturi extreme, polei, ceață) vor fi temporar periculoase pentru anumite activități, dar altfel sunt obișnuite pentru perioada respectivă sau zona specificată.

 VERDE: Nu sunt prognozate fenomene meteorologice periculoase.

Informările meteorologice se emit în cazul în care fenomenele meteorologice prognozate au potențial de a deveni temporar periculoase pentru anumite activități, dar altfel sunt obișnuite pentru perioada respectivă.